

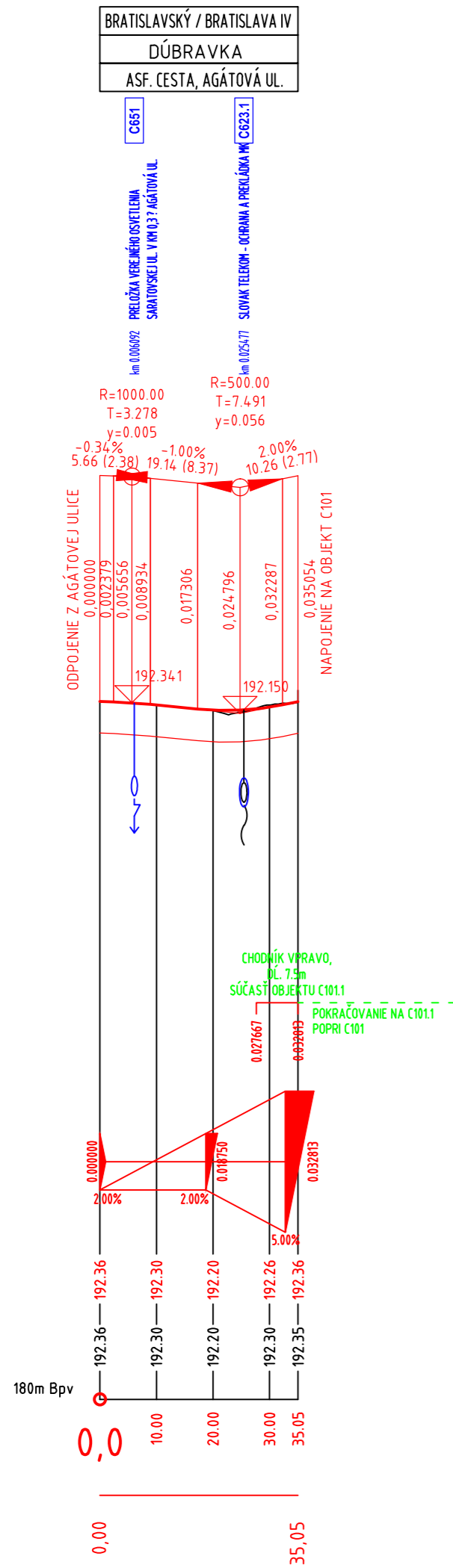
## C102 - Vetva A

ZMENA PRIEČNEHO SKLONU:

KÓTY TERÉNU:

STANIČENIE:

SMEROVÉ POMERY:



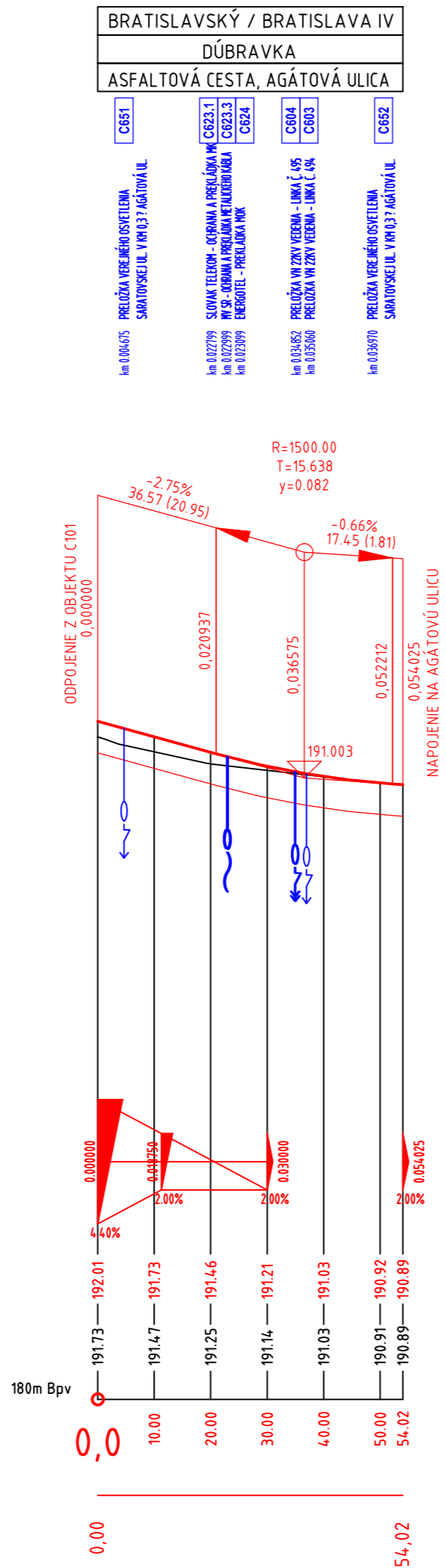
## C102 - Vetva B

ZMENA PRIEČNEHO SKLONU:

KÓTY TERÉNU:

STANIČENIE:

SMEROVÉ POMERY:



## ZMENY DOKUMENTÁCIE

Zmena				
	Index:	Dátum:	Meno - Podpis:	Text zmeny:

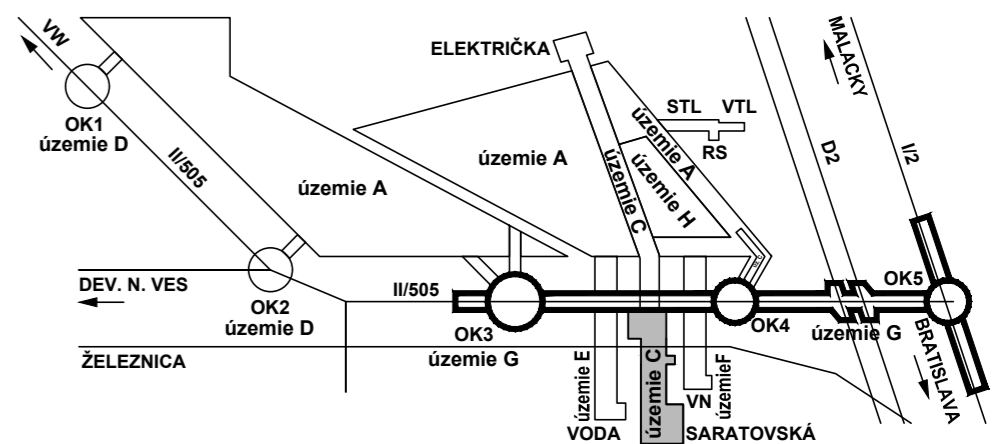




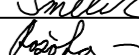
RIEŠENÁ ZÓNA

## Nové dopravné prepojenie II/505 s MČ Dúbravka

PRACOVNÉ  
OZNAČENIE  
ÚZEMIA

C



Manažér projektu:	Ing. Ján Kušnír		
Hlavný inžinier projektu:	Ing. Marek Šmelík		
Zodpovedný projektant objektu:	Ing. Marek Šmelík		
Navrhovateľ - vypracoval:	Ing. Marek Šmelík		
Kontroloval:	Ing. Vladimíra Rožoková		
Miesto stavby:	Bratislava	Okres:	Bratislava IV
Investor - stavebník:			
Stavba:	NOVÉ DOPRAVNÉ PREPOJENIE II/505 S MČ DÚBRAVKA  C102 Úprava Agátovej ulice		
Objekt (súbor):			
Názov prílohy:	Pozdĺžne profily		
Digitálny názov prílohy:	1514_DSP_C102_03_Pozdlny.dwg		
Trnavská cesta 27, 831 04 BRATISLAVA		Generálny riaditeľ:	
		Ing. Slavomír Podmanický	
Zákazkové číslo:	1514		
Dátum:	11/2015		
Stupeň - účel:	DSP		
Počet A4:	3xA4 (3/1)		
Mierka:	1:1000/100		
Časť:	E		Súprava:
Príloha:	3		